OPÉRATION DE DÉVELOPPEMENT RURAL

Réunion de CLDR

Rendeux, mercredi 21 février 2018

Accueil

Par Benoît Tricot,

1er Echevin et président de la CLDR

Ordre du jour

1. Accueil par le Président
2. Approbation du CR de la réunion précédente
3. Mieux connaître la commune : le diagnostic du territoire
   - Principes du diagnostic et méthode de travail
   - Présentation des principales données socio-économiques
   - Travail en sous-groupes
5. Divers

Compte-rendu du 24/01/18

➔Avez-vous des remarques ?

Approbation ?

Info : passage du ROI au CC le 27/02

Présentations … suite!

Avis des habitants et acteurs du territoire

Données socio-économiques

DIAGNOSTIC CROISE

STRATEGIE DE DEVELOPPEMENT PARTAGEE

PROJETS - ACTIONS

Programme communal de développement rural (PCDR)

Diagnostic du territoire

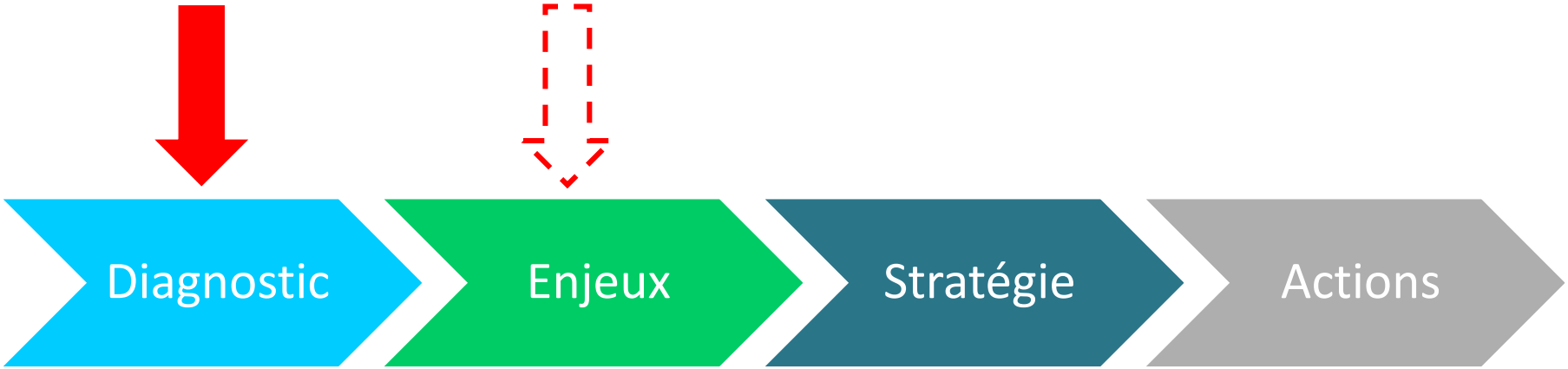

Forces/Faiblesses
Opportunités/Menaces

Ce qu'il faut faire …
…au regard de ce qu'il y a à perdre ou à gagner d'important

Ce que l'on veut et peut faire…
… en fixant le cap, la vision à court/moyen/long terme fondée sur des choix partagés

Ce que l'on va faire …
…en fixant les priorités

Comment on le fait …
…en précisant les modalités de mise en œuvre et d'évaluation

Exemple ? Quelqu'un se fait poursuivre par un taureau

- maintien en vie
- partir rapidement
- courir vite

Les thématiques

- Commerces, entreprises, agriculture
- Emploi
- Tourisme…

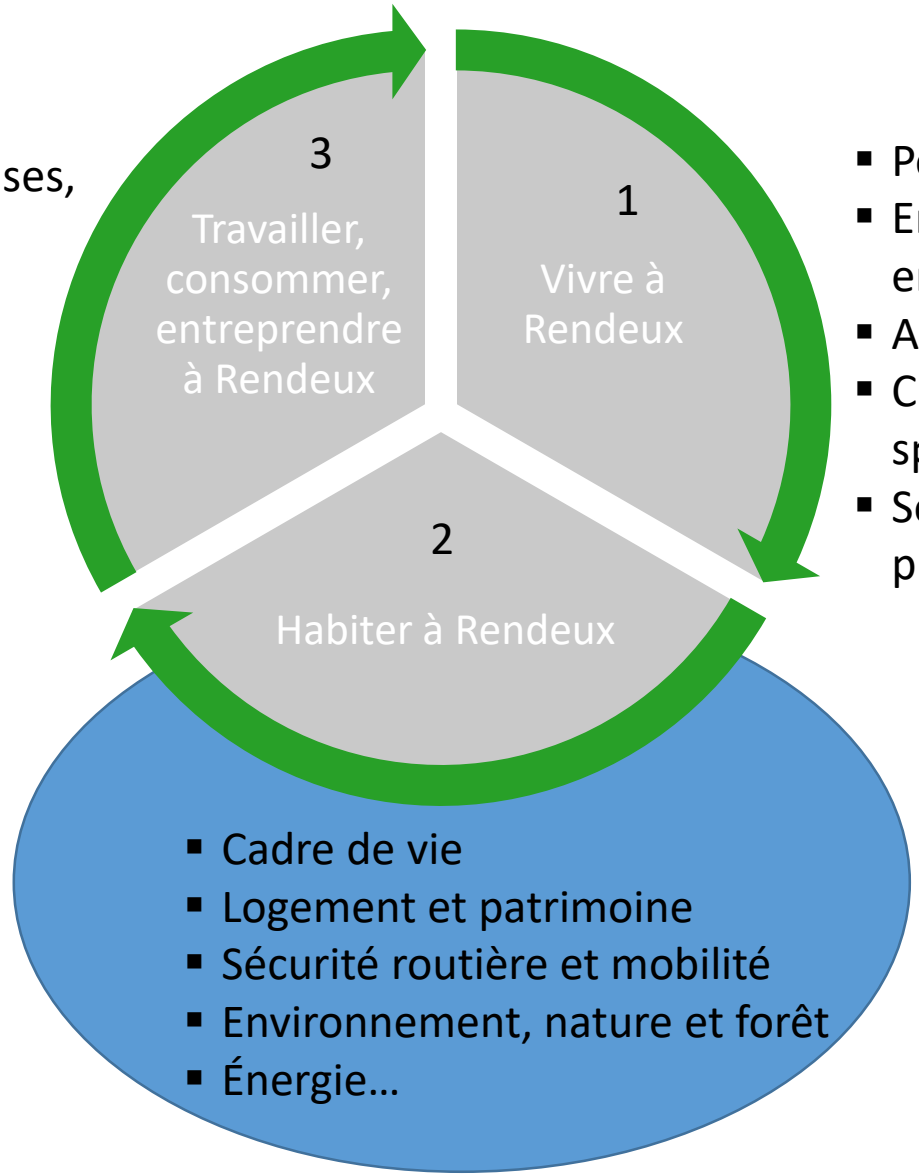

- Population
- Enfance, jeunesse, enseignement
- Ainés et PMR
- Culture, vie associative, sports et détente
- Social, santé et services publics…

METHODE

1/ Présentation

- **Atouts, Faiblesses, Opportunités, Menaces**
  - ✓Bureau d'études
  - ✓Population

  } **visions croisées**

2/ Travail en sous-groupes : réactions, besoin d'infos complémentaires/ questions

Atouts = Forces	Faiblesses

Opportunités	Menaces

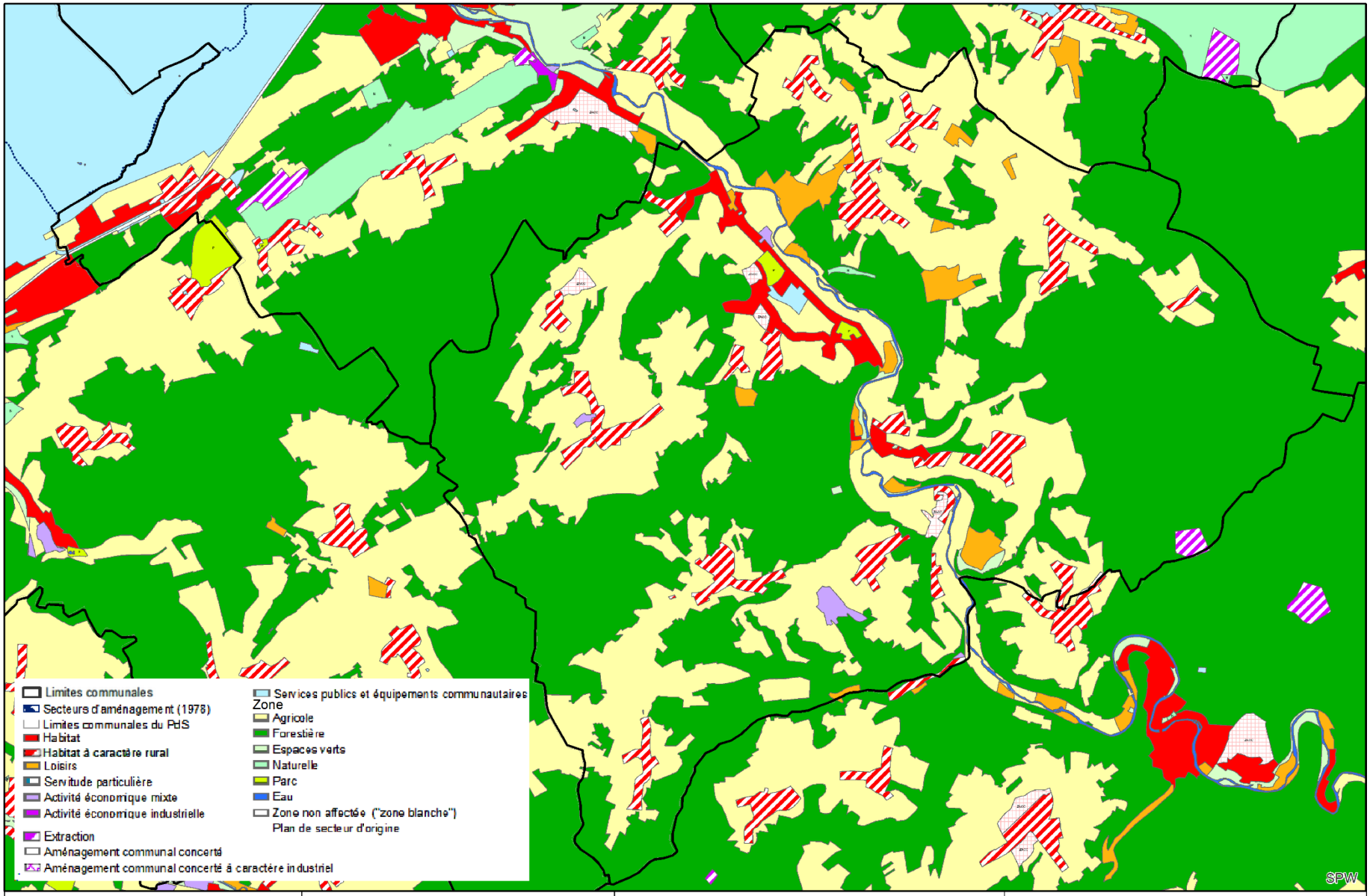

Orthogone

Plan Communal
de Développement Rural
de la Commune de
Rendeux

Plan de secteur de la commune de Rendeux et alentours

0 0,5 1 2 3 Km

Source: http://geoportail.wallonie.be, consulté le 28/08/2017
Réalisation: 04/09/2017

N

CADRE DE VIE ET AMÉNAGEMENT DU TERRITOIRE *SELON ORTHOGONE*

Atouts	Faiblesses
Qualité et richesse paysagère: Arboretum Robert Lenoir, Espace René Moureau, La journal, Moulin Bardonwez, Site de Waharday, Saint-Thibaut, etc. + Etude ADESA	L'étude ADESA date de 2002
4 PCA récents sur l'ancienne commune de Beffe	Développement peu harmonieux d'habitations et de bâtiments agro-industriels aux entrées et dans certains villages
Disponibilités foncières au plan de secteur dans la plupart des villages dont près de 9 ha sont propriété communale	Recrudescence des demandes de domiciliations dans les zones de loisirs (ZL), surtout au Bois d'Arlogne, mutation de certaines ZL vieillissantes. L'hébergement touristique devient résidentiel, sans les infrastructures nécessaires
Regroupement des services administratifs et autres (écoles, Espace Schéres,…) au centre de la localité Espaces urbanisables disponibles au centre de Rendeux	Gîtes de grande capacité au détriment de la fonction résidentielle de ces bâtiments
	Campings en zone inondable
Encadrement de l'aménagement du territoire par la CCATM et les services communaux sur base du Schéma de Structure Communal	SSC non approuvé

Opportunités	Menaces
Concentration de 43% de la population sur l'axe Rendeux Ronzon (1090 hab.) = environnement propice à l'installation de nouveaux services	Vétusté des chalets de la Boverie à Jupille
SAR de Chéoux (maitrise communale) + ZACC	'Obligation' pour la commune d'équiper les zones de loisirs en mutation

Enjeux :

- *Intégration des nouvelles constructions dans le bâti existant*
- *Gestion de l'identité rurale de certains villages au vu l'importance des gîtes et de leur capacité*
- *Anticipation de la mutation des zones de loisirs*
- *Centralisation des services à Rendeux par une politique communale territoriale et foncière*

CADRE DE VIE ET AMÉNAGEMENT DU TERRITOIRE *SELON HABITANTS*

Atouts	Faiblesses
Qualité et richesse paysagère: Arboretum Robert Lenoir, Espace René Moureau, La journal, Moulin Bardonwez, Site de Waharday, Saint-Thibaut, etc. + Etude ADESA **Qualité et cadre de vie exceptionnel** **Décoration florale des villages** 4 PCA récents sur l'ancienne commune de Beffe Disponibilités foncières au plan de secteur dans la plupart des villages dont près de 9 ha sont propriété communale Regroupement des services administratifs et autres (écoles, Espace Schéres,…) au centre de la localité Espaces urbanisables disponibles au centre de Rendeux Pas de gros centre qui pourrait « asphyxier » les petits villages Situation géographique intéressante / Attractivité de Marche (population, logement) Suppression de la laiterie (moins de nuisances) Encadrement de l'aménagement du territoire par la CCATM et les services communaux sur base du Schéma de Structure Communal (SSC)	L'étude ADESA date de 2002 / Dégradation des paysages Qq nuisances visuelles, sonores… Qq villages non fleuris Développement peu harmonieux d'habitations et de bâtiments agro-industriels aux entrées et dans certains villages Recrudescence des demandes de domiciliations dans les zones de loisirs (ZL), surtout au Bois d'Arlogne, mutation de certaines ZL vieillissantes. L'hébergement touristique devient résidentiel, sans les infrastructures nécessaires Gîtes de grande capacité au détriment de la fonction résidentielle de ces bâtiments Attractivité de Marche (effet dortoir) Délimitation du nouveau territoire communal % village (fusion communes) Positionnement % grand axes / signalisation Campings en zone inondable SSC non approuvé

Opportunités	Menaces
Concentration de 43% de la population sur l'axe Rendeux Ronzon (1090 hab.) = environnement propice à l'installation de nouveaux services SAR de Chéoux (maitrise communale) + ZACC	Vétusté des chalets de la Boverie à Jupille Obligation pour la commune d'équiper les zones de loisirs en mutation

Enjeux :

- *Intégration des nouvelles constructions dans le bâti existant*
- *Gestion de l'identité rurale de certains villages au vu l'importance des gîtes et de leur capacité*
- *Anticipation de la mutation des zones de loisirs*
- *Centralisation des services à Rendeux par une politique communale territoriale et foncière*

LOGEMENT ET PATRIMOINE *SELON ORTHOGONE*

Atouts	Faiblesses
Parc immobilier: maisons 4 façades (48%), 3 façades (10%), mitoyennes (1 %), immeubles de commerce (1.1 %) et à appartements (2.9 %), autres (chalets) 37 %. Prix moyens des terrains et maisons accessibles et comparables aux communes voisines (Erezée, La Roche), mais inférieur au Pays de Famenne	614 secondes résidences et 1260 principales en 2017; 81 gîtes pour 1303 personnes (2582 habitants)
Nbx logements publics: actuellement 34, en projet 5 (SLSP, CPAS, Cme)	Gîtes de grande capacité : perte fonction résidentielle
Grands bâtiments inadaptés au logement unifamilial rénovés en gites de grande capacité	Campings en zone inondable
Pas de résidences principales au sein des campings	
Primes communales (construction/transformation, raccordement électrique et eau, installation de panneaux solaires thermiques et système d'épuration individuelle)	Nombreuses dérogations au RGBSR
Sites classés de Saint-Thibaut et St Martin	
Diversité du petit patrimoine, projet précédente ODR/ 3 publications	
Marcouray en RGBSR et en ZICHE	

Opportunités	Menaces
Mise en œuvre des projets de logements et d'urbanisation de la propriété Strymes à Ronzon.	Croissance démographique non maîtrisée
Partenariat privé/public pour la résidence service du château de Rendeux	

Enjeux :

- *Promotion de logements adaptés à l'évolution de la population (appartements dans les anciens volumes de fermes, logements plus petits, pour familles ou petits revenus, logements tremplin, …)*
- *Intégration des nouveaux logements dans le bâti existant*
- *Gestion de l'identité rurale de certains villages vu l'importance des gîtes et de leur capacité*

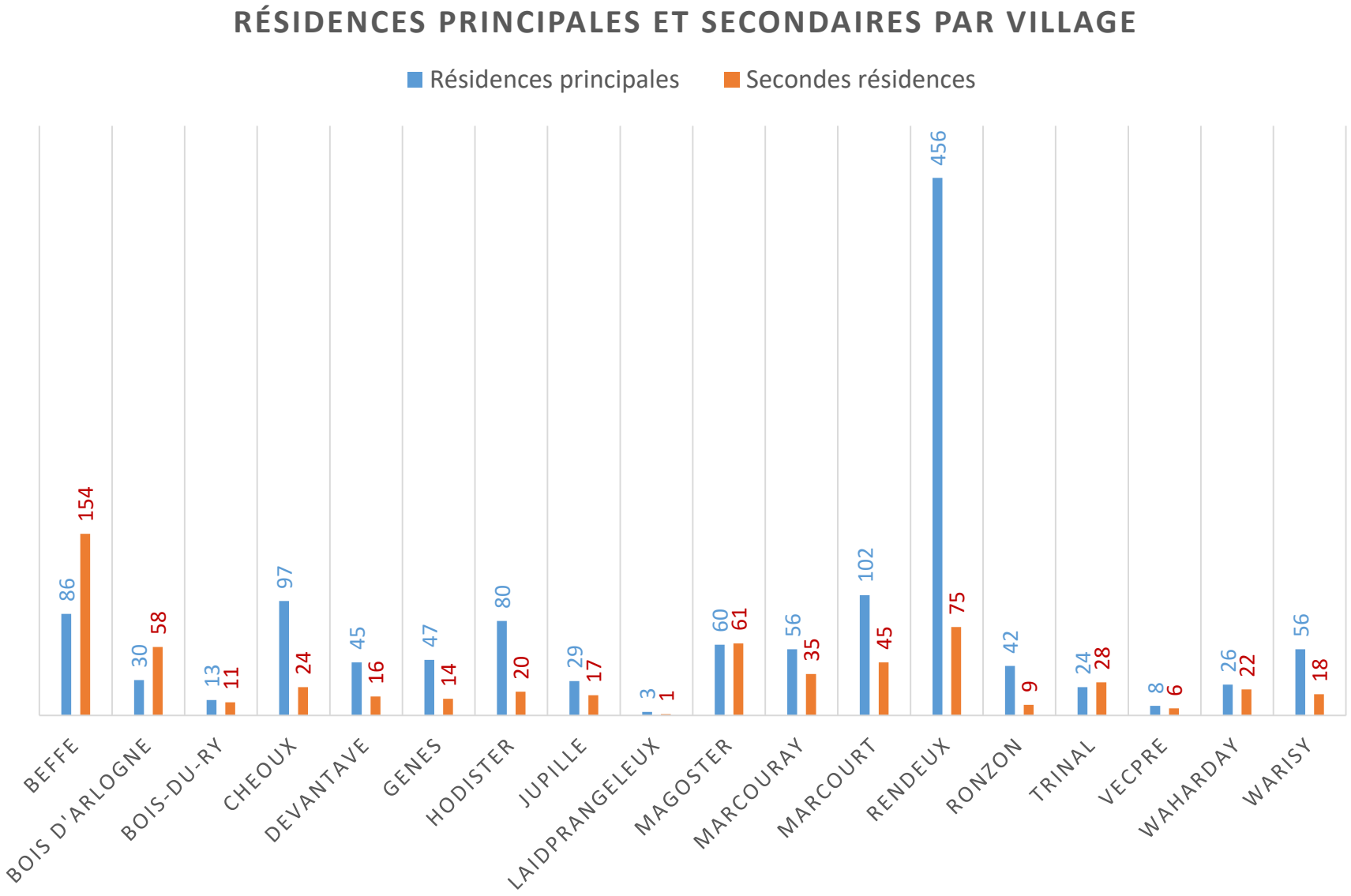
RÉSIDENCES PRINCIPALES ET SECONDAIRES PAR VILLAGE
Résidences principales
Secondes résidences
BEFFE 86 154
BOIS D'ARLOGNE 30 58
BOIS-DU-RY 13 11
CHEOUX 97 24
DEVANTAVE 45 16
GENES 47 14
HODISTER 80 20
JUPILLE 29 17
LAIDPRANGELEUX 3 1
MAGOSTER 60 61
MARCOURAY 56 35
MARCOURT 102 45
RENDEUX 456 75
RONZON 42 9
TRINAL 24 28
VECPRE 8 6
WAHARDAY 26 22
WARISY 56 18

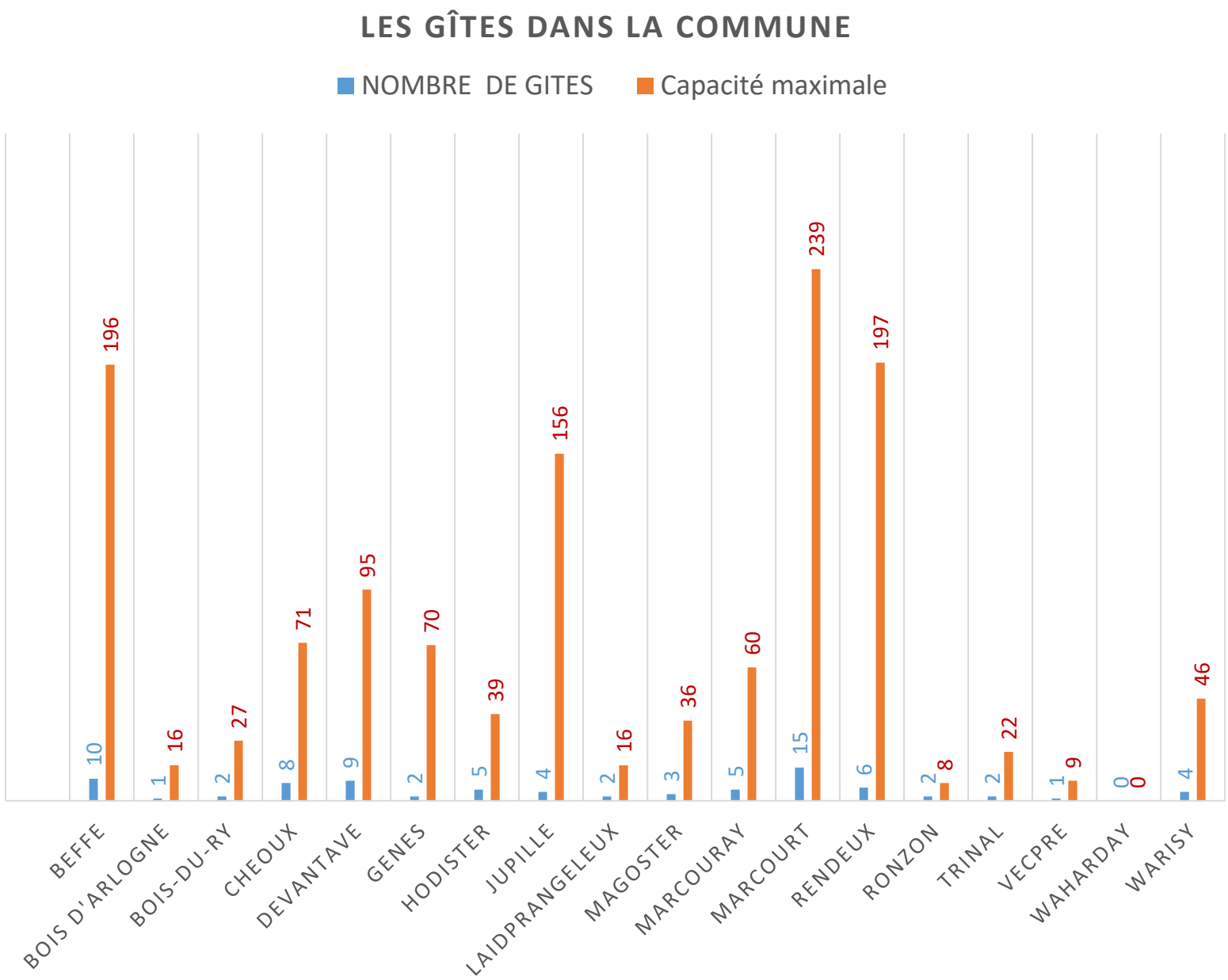
LES GÎTES DANS LA COMMUNE
NOMBRE DE GITES
Capacité maximale
BEFFE 10 196
BOIS D'ARLOGNE 1 16
BOIS-DU-RY 2 27
CHEOUX 8 71
DEVANTAVE 9 95
GENES 2 70
HODISTER 5 39
JUPILLE 4 156
LAIDPRANGELEUX 2 16
MAGOSTER 3 36
MARCOURAY 5 60
MARCOURT 15 239
RENDEUX 6 197
RONZON 2 8
TRINAL 2 22
VECPRE 1 9
WAHARDAY 0 0
WARISY 4 46

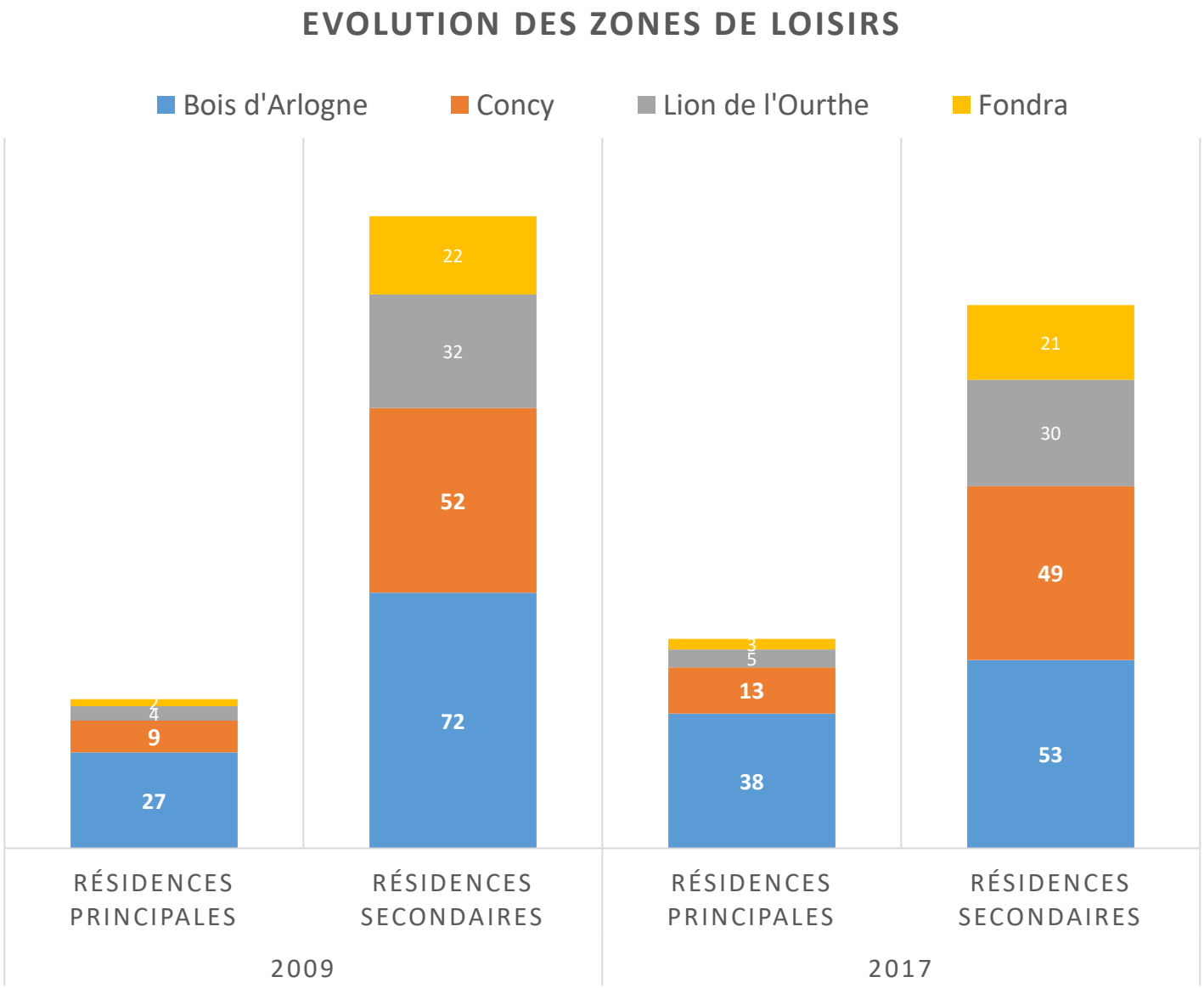
EVOLUTION DES ZONES DE LOISIRS
Bois d'Arlogne
Concy
Lion de l'Ourthe
Fondra
27
9
4
2
72
52
32
22
38
13
5
3
53
49
30
21
RÉSIDENCES PRINCIPALES
RÉSIDENCES SECONDAIRES
RÉSIDENCES PRINCIPALES
RÉSIDENCES SECONDAIRES
2009
2017

HABITER À RENDEUX Vision du bureau d'études

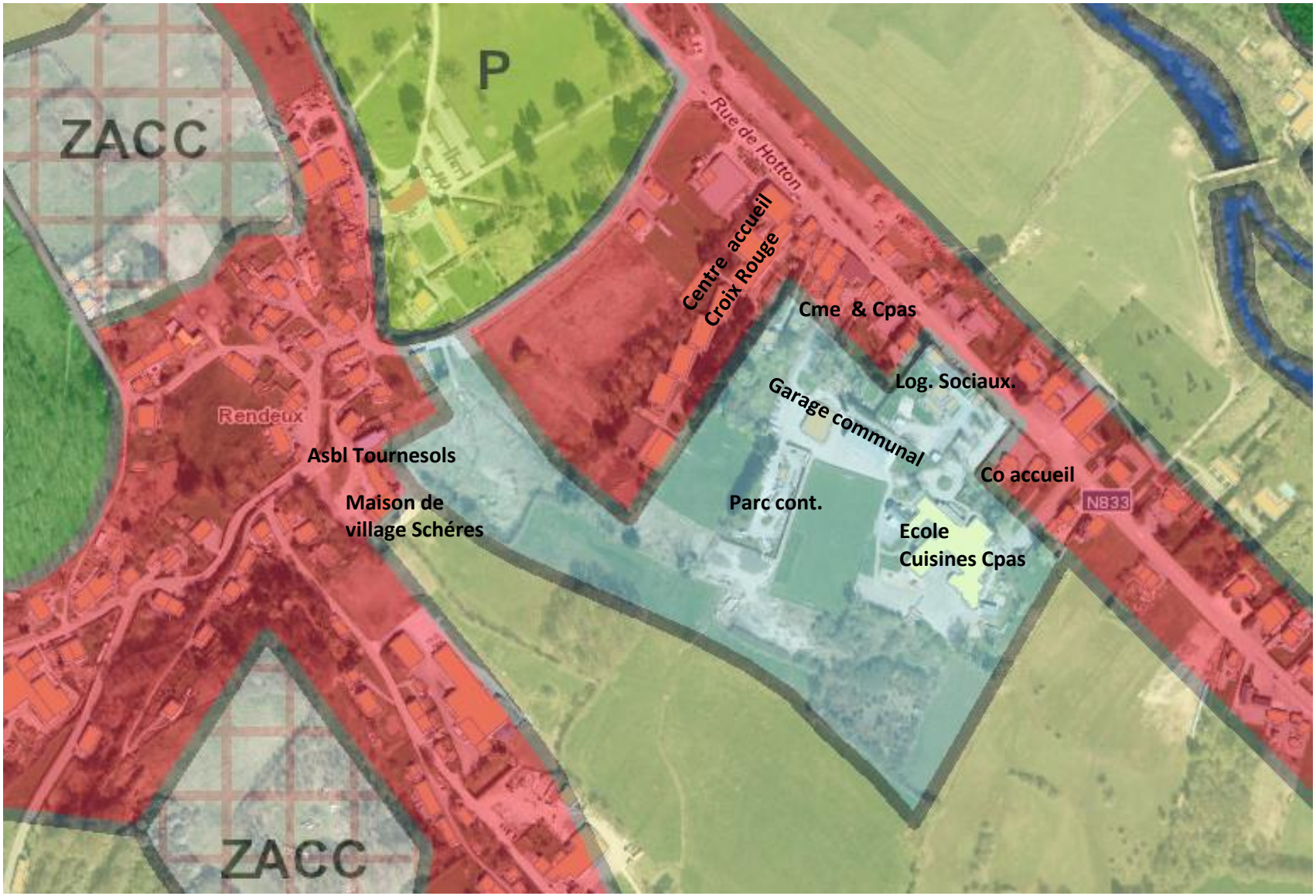

HABITER À RENDEUX Occupation du Sol

Terrains artificialisés

- résidentiels
- occupés par des commerces, bureaux et services
- occupés par des services publics et équipements communautaires
- à usage de loisirs et espaces verts urbains
- occupés par des bâtiments agricoles
- à usage industriel et artisanal
- dévolus au transport
- Carrières, décharges et espaces abandonnés
- Bâtiments spéciaux

Terrains non artificialisés

- Terres cultivées et cultures permanentes
- Prés et pâtures
- Forêts, bois et production de "sapins de Noël"
- Terres vaines et vagues
- Milieux naturels non exploités
- Plans d'eau et principaux cours d'eau

Non cadastré

- Voiries, cours d'eau et terrains de nature inconnue

SOURCES DES DONNEES

Natures cadastrales issues de la matrice cadastrale du 1er janvier 2008 (AGDP)

Limites des parcelles issues du PLIv07, Situation au 1er janvier 2008 (SPW/DGO4)

Fond de plan hors Région wallonne: Bing Maps Aerial Imagery (en ligne en juillet 2010)

REFERENCE SPATIALE

Système de coordonnées Lambert (mètres)
Projection Lambert Belge 1972

N

0 0.5 1 km

REALISATION

CPDT
UCL/CREAT&Géomatique et DGO4/SPW

Juillet 2010

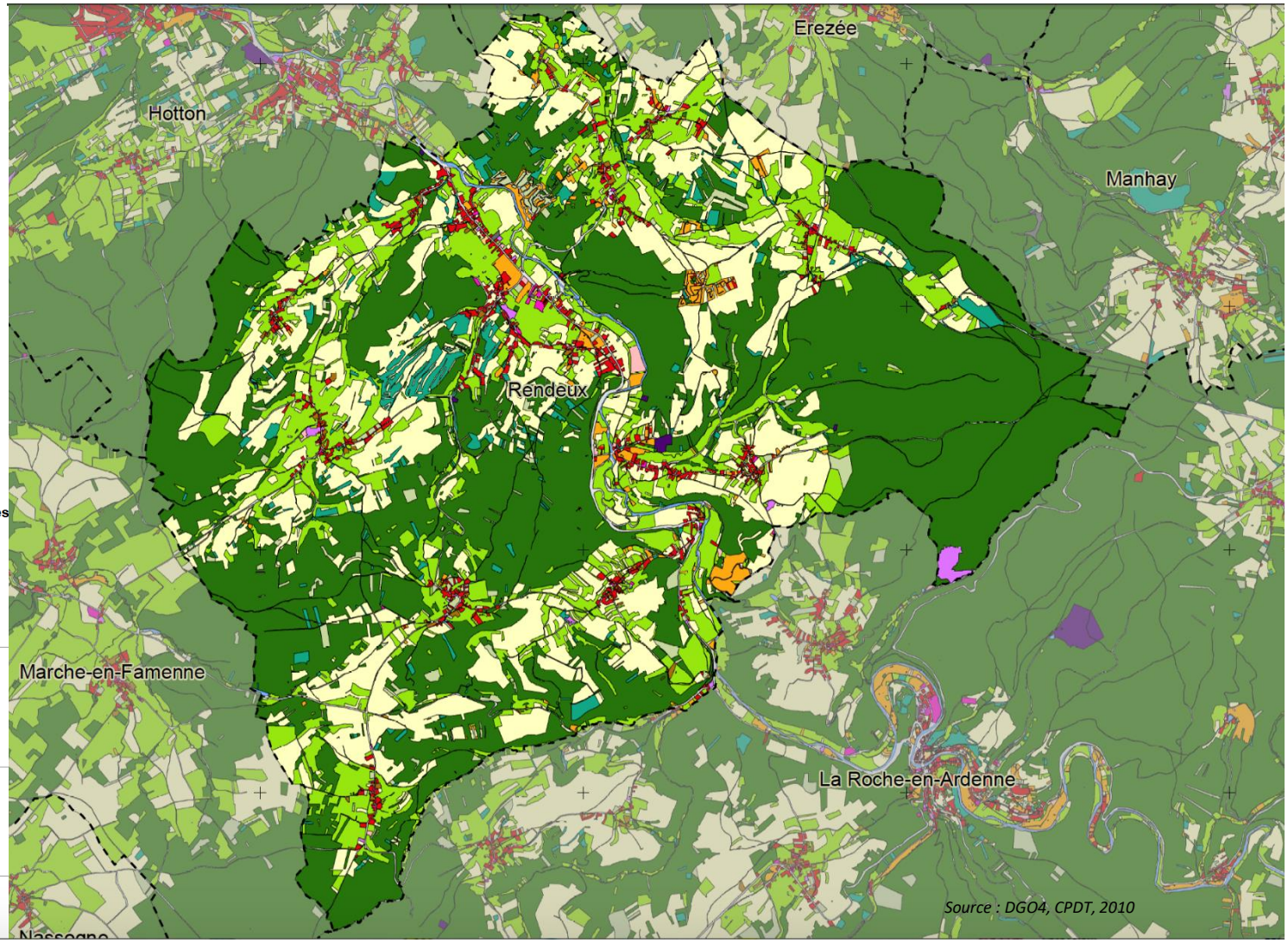

LOGEMENT ET PATRIMOINE *SELON HABITANTS*

Atouts	Faiblesses
Parc immobilier: maisons 4 façades (48%), 3 façades (10%), mitoyennes (1 %), immeubles de commerce (1.1 %) et à appartements (2.9 %), autres (chalets) 37 %. Prix moyens des terrains et maisons accessibles et comparables aux communes voisines (Erezée, La Roche), mais inférieur au Pays de Famenne	614 secondes résidences et 1260 principales en 2017; 81 gîtes pour 1303 personnes (2582 habitants)
Nbx logements publics: actuellement 34, en projet 5 (SLSP, CPAS, Cme)	Gîtes de grande capacité : perte fonction résidentielle
Grands bâtiments inadaptés au logement unifamilial rénovés en gites de grande capacité	Campings en zone inondable
Pas de résidences principales au sein des campings	
Primes communales (construction/transformation, raccordement électrique et eau, installation de panneaux solaires thermiques et système d'épuration individuelle)	Peu d'offre et de soutien à l'installation des jeunes ménages
Sites classés de Saint-Thibaut et St Martin	Manque de mise en valeur, entretien, promotion du patrimoine (Petit patrimoine, églises, chapelles, cimetière)
Diversité du petit patrimoine + protection, entretien, projet précédente ODR/ 3 publications	Nombreuses dérogations au RGBSR
Marcouray en RGBSR et en ZICHE	

Opportunités	Menaces
Mise en œuvre des projets de logements et d'urbanisation de la propriété Strymes à Ronzon.	Croissance démographique non maîtrisée
Partenariat privé/public pour la résidence service du château de Rendeux	

Enjeux :

- *Promotion de logements adaptés à l'évolution de la population (appartements dans les anciens volumes de fermes, logements plus petits, pour familles ou petits revenus, logements tremplin, …), aide à l'implantation des jeunes ménages*
- *Intégration des nouveaux logements dans le bâti existant*
- *Gestion de l'identité rurale de certains villages vu l'importance des gîtes et de leur capacité*
- *Préservation, valorisation des patrimoines*

ENVIRONNEMENT, NATURE ET FORET *SELON ORTHOGONE*

Atouts	Faiblesses
Richesse biologique avec 2 périmètres Natura 2000 et 3 SGIB (5.22 km² en N2000 soit 7.25% du territoire) 2 stations d'épuration à Rendeux (2200 EH) et Warisy (2200 EH) Prime à l'installation d'un système d'épuration individuelle/fréquentation parc à conteneurs Structures et outils de gestion, d'entretien et de valorisation : gestion différenciée (zéro pesticide), plan Maya, Contrat de rivière, etc. Service communal dédié à la gestion des déchets, Wallo'net, règlement communal, parc à conteneurs Ressource importante: nature, forêt (pourcentage de surface boisée en 2011: 56% (3850 ha, Erezée: 3741ha = 48%)), rivière, équilibre général entre résineux et feuillus, Ourthe	La population augmente fortement en été : pression sur l'environnement (poubelles, alimentation en eau, kayak…) Taux de collecte et de traitement des eaux usées médiocre (population faible + morphologie de la commune) Nombre élevé d'ordures ménagères brutes collectées par habitant (Rendeux : 176,6 kg/(habitant/an) LR:207,9 Erezée: 122,6)

Opportunités	Menaces
Station d'épuration à Chéoux (laiterie) Contrat de Rivière Ourthe	Suite des actions de gestion environnementale : lutte contre les plantes invasives Développement touristique au détriment de l'environnement

Enjeux :

- *Renforcement de la qualité des ressources naturelles et écologiques*

HABITER À RENDEUX

Vision du bureau d'études

Pourcentage d'équivalent-habitants (EH) dont les eaux usées sont collectées et traitées à Rendeux

- **Manhay → assainissement autonome uniquement**
- **Erezée → assainissement autonome uniquement**
- **Bertogne → 0% - 21.6%**
- **Tenneville → 21.7% - 50.3%**
- **Nassogne → 21.7% - 50.3%**
- **Rendeux → 50,4% - 73.3%**
- **Hotton → 73.3% - 89.1%**
- **La Roche-en-Ardenne → 73.3% - 89.1%**
- **Houffalize → 89.2% - 100%**
- **Marche-en-Famenne → 89.2% - 100%**

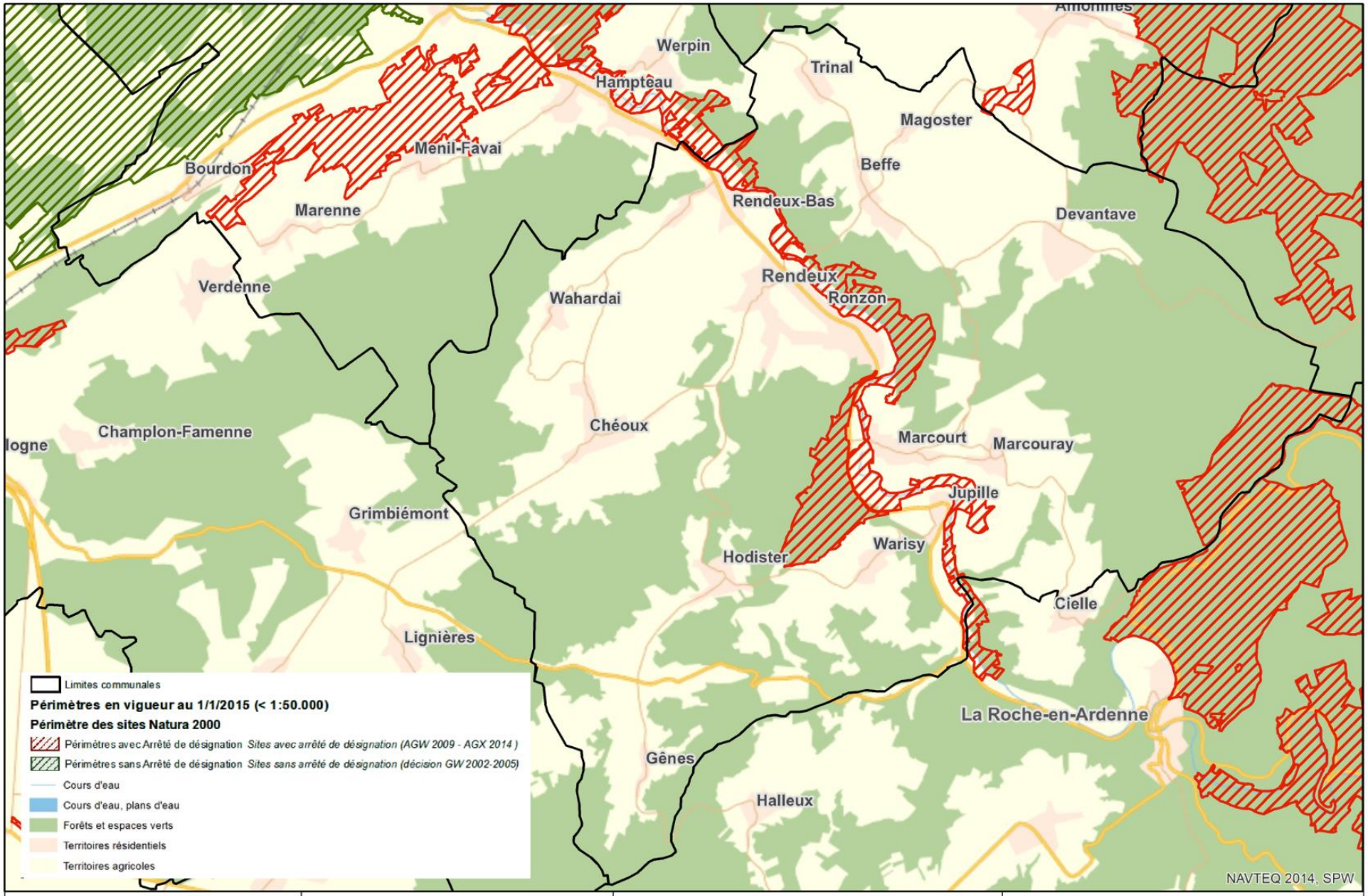

Orthogone

Programme Communal de Développement Rural de la Commune de Rendeux

Occupation du sol et zones Natura 2000 de la commune de Rendeux et alentours

0 0,5 1 2 3 Km

Source: http://geoportail.wallonie.be, consulté le 28/08/2017
Réalisation: 04/09/2017

N

ENVIRONNEMENT, NATURE ET FORET *SELON HABITANTS*

Atouts	Faiblesses
Richesse biologique avec 2 périmètres Natura 2000 et 3 SGIB (5.22 km² en N2000 soit 7.25% du territoire) 2 stations d'épuration à Rendeux (2200 EH) et Warisy (2200 EH) Prime à l'installation d'un système d'épuration individuelle/fréquentation parc à conteneurs Structures et outils de gestion, d'entretien et de valorisation : gestion différenciée (zéro pesticide), ~~plan Maya~~, Contrat de rivière, etc Service communal dédié à la gestion des déchets, Wallo'net, règlement communal, parc à conteneurs Ressources importantes: nature, forêt (pourcentage de surface boisée en 2011: 56% (3850 ha, Erezée: 3741ha = 48%)), rivière, équilibre général entre résineux et feuillus, Ourthe Arboretum en mutation	La population augmente fortement en été : pression sur l'environnement (poubelles, alimentation en eau, kayak…) Taux de collecte et de traitement des eaux usées médiocre (population faible + morphologie de la commune) Nombre élevé d'ordures ménagères brutes collectées par habitant (Rendeux : 176,6 kg/(habitant/an) LR:207,9 Erezée: 122,6) **Absence de plan de prévention des déchets / propreté / manque de civisme** / cas des zones de loisirs Captages non exploités au niveau communal (impact niveau bas Nisramont) Problèmes de coexistence « chasseurs » / population Préservation des chemins forestiers et agricoles Stop aux polluants ! Emploi encore et toujours de Roundup !

Opportunités	Menaces
Station d'épuration à Chéoux (laiterie) Contrat de Rivière	Poursuivi des actions de gestion environnementale : lutte contre les plantes invasives Développement touristique au détriment de l'environnement

Enjeux : Agenda 21 Local

- *Renforcement de la qualité des ressources naturelles et écologiques / Commune verte modèle*
- *Lancement d'un plan de prévention déchets/ propreté*

Atouts	Faiblesses
Ressources naturelles potentielles disponibles pour la production d'énergie (électricité, chaleur…) → commune boisée à 56%, nombreux cours d'eau + dénivelé important Présence du Plan d'Action Local Energie Eolienne domestique Microcentrale à Bardonwez (production d'énergie hydro-électrique: 0.035 MW, Belgique : 21.81 MW) Prime à l'installation de panneaux solaires thermiques Rénovation de l'école communale dans le cadre UREBA (isolation, matériaux, chauffage, ventilation, etc.) Projet «RénovEnergie » du GAL : aide aux habitants afin de réduire leur consommation d'énergie	Peu de production d'énergies renouvelables : éolien, biomasse, énergie hydro-électrique Pas de PAED Pas d'écopasseur au sein de la commune
Opportunités	**Menaces**
Existence d'anciens moulins privés pouvant accueillir une microcentrale hydro-électrique aux conditions de rentabilité strictes GAL	Potentielle obligation d'intégrer le PAED afin de bénéficier des subsides UREBA

Enjeux :

- *Installation de dispositifs de production d'énergie et de production de chaleur à partir d'énergies renouvelables*
- *Réduction de la consommation d'énergie*

Atouts	Faiblesses
Ressources naturelles potentielles disponibles pour la production d'énergie (électricité, chaleur…) → commune boisée à 56%, nombreux cours d'eau + dénivelé important Présence du Plan d'Action Local Energie Eolienne domestique Microcentrale à Bardonwez (production d'énergie hydro-électrique: 0.035 MW, Belgique : 21.81 MW) Prime à l'installation de panneaux solaires thermiques Rénovation de l'école communale dans le cadre UREBA (isolation, matériaux, chauffage, ventilation, etc.) Projet «RénovEnergie » du GAL : aide aux habitants afin de réduire leur consommation d'énergie	**Peu de production d'énergies renouvelables** : éolien, biomasse, énergie hydro-électrique Pas de PAED Pas d'écopasseur au sein de la commune

Opportunités	Menaces
Existence d'anciens moulins privés pouvant accueillir une microcentrale hydro-électrique aux conditions de rentabilité strictes GAL	Potentielle obligation d'intégrer le PAED afin de bénéficier des subsides UREBA

Enjeux : Agenda 21 Local

- *Installation de dispositifs de production d'énergie et de production de chaleur à partir d'énergies renouvelables*
- *Réduction de la consommation d'énergie*
- *Autonomie énergétique de la commune*

SÉCURITÉ ROUTIÈRE ET MOBILITÉ *SELON ORTHOGONE*

Atouts	Faiblesses
Projets concernant la mobilité réalisés ou programmés dans le PICM (sécurisation du carrefour des 4 Bras de Gênes et celui de Marcourt) Initiatives existantes pour les déplacements des personnes non motorisées p.ex. Tournesol, Passagers du Pays, FlexiTec Pas de problème de stationnement lié aux commerces et aux services Réseau de mobilité lente en cours d'extension (itinéraire cyclable entre Jupille et La Roche) 3 vélos électriques disponibles à la commune Projet de nouveau tronçon de mobilité lente entre le Ravel de Ronzon et l'Espace Schérès	Faible offre en transports en commun et en mobilité surtout dans les villages « hors vallée de l'Ourthe » Une morphologie du territoire caractérisée par des dénivelés importants → peu propice aux alternatives à la voiture Pas de conseiller en mobilité N833 au niveau de la traversée de Rendeux-Bas et Rendeux-Haut accidentogène Nombre d'accidents de la route stable

Opportunités	Menaces
Outil transcommunal (PICM) Réseau points-nœuds: GAL, Pays de Famenne, Province	

Enjeux :

- *Mise en place des recommandations du PICM*
- *Développement et amélioration des pistes cyclables et des tronçons de mobilité lente*
- *Soutien aux alternatives pour les déplacements des personnes non motorisées*

Accidents de la route

Vision du bureau d'études

	2008	2009	2010	2011	2012	2013	2014	2015
La Roche-en-Ardenne	31	32	17	38	24	21	28	20
Bertogne	10	16	12	13	4	10	7	5
Houffalize	27	36	29	28	36	28	28	29
Manhay	32	29	21	27	27	35	23	21
Marche-en-Famenne	101	103	93	83	93	75	69	67
Nassogne	12	16	22	24	20	15	15	19
Rendeux	***11***	***13***	***11***	***12***	***12***	***5***	***8***	***10***
Tenneville	20	22	14	18	11	12	16	15

Source : SPF Economie (walstat.iweps.be)

SÉCURITÉ ROUTIÈRE ET MOBILITÉ *SELON HABITANTS*

Atouts	Faiblesses
Projets concernant la mobilité réalisés ou programmés dans le PICM (sécurisation du carrefour des 4 Bras de Gênes et celui de Marcourt) Initiatives existantes pour les déplacements des personnes non motorisées p.ex. Passagers du Pays, Tournesol, FlexiTec Pas de problème de stationnement lié aux commerces et aux services **Réseau de mobilité lente** en cours d'extension (itinéraire cyclable entre Jupille et La Roche) 3 vélos électriques disponibles à la commune Projet de nouveau tronçon de mobilité lente entre le Ravel de Ronzon et l'Espace Schérès Amélioration de la sécurité routière dans la traversée de Rendeux	**Faible offre en transports en commun et en mobilité** surtout dans les villages « hors vallée de l'Ourthe » Manque d'initiatives de mobilité partagée (blablacar, voitures partagées…) Pas de bus ou car appartenant à la commune Une morphologie du territoire caractérisée par des dénivelés importants → peu propice aux alternatives à la voiture Stationnements inadéquats/inexistants en certains endroits fréquentés **Réseau de voies lentes incomplet et mal signalé (sécurité, promotion)** Pas de conseiller en mobilité N833 au niveau de la traversée de Rendeux-Bas et Rendeux-Haut accidentogène / **Sécurité routière (vitesse excessive des véhicules)/** Manque d'adaptation des infrastructures (trottoirs, marquage au sol, accotements, abribus, routes dégradées) Nombre d'accidents de la route stable

Opportunités	Menaces
Outil transcommunal (PICM) Réseau points-nœuds: GAL, Pays de Famenne, Province	

Enjeux :

- *Mise en place des recommandations du PICM*
- *Développement et amélioration des pistes cyclables et des tronçons de mobilité lente*
- *Soutien aux alternatives pour les déplacements des personnes non motorisées*

Travail en sous-groupes

- 3 tables // 3 thèmes
  1. Cadre de vie / Patrimoine / AT / Logement
  2. Environnement/ Nature/ Forêt /Energie
  3. Mobilité/ Sécurité routière
- Une feuille (AFOM) & un animateur / thème : 40 min

→ RETOUR EN PLÉNIÈRE ET COMMENTAIRES

Consignes

→ Discuter, compléter les AFOM, confirmer, infirmer, pointer les données manquantes…

Attention !

Les tableaux reflètent la vision de l'auteur et des habitants (parfois 1 seule personne…)

Nous ne travaillons ce soir que certains thèmes !

→ Les liens seront faits à l'issue des 3 thématiques, tout comme la validation définitive, qui n'est pas à l'ordre du jour.

Un constat peut, à ce stade, rester positif pour certains, négatif pour d'autres, c'est au stade « stratégie » qu'il faudra trancher!

Générations Solidaires

De quoi s'agit-il?

« Générations solidaires » est une asbl initiée par L'Avenir. Porté par sa volonté constante de proximité avec les citoyens, L'Avenir souhaite, par ce biais, promouvoir et soutenir les initiatives citoyennes valorisant le lien social entre les générations et améliorant la vie quotidienne de chacun. « Générations solidaires » se veut être un relais et un soutien à des innovations solidaires qui émergent en Belgique francophone. Elle propose à la fois ... plus

Pour qui?

Collectifs de citoyens - impliquant au moins un jeune de moins de 26 ans - associés de manière formelle (asbl) ou informelle (association de fait ; groupe d'habitants, d'étudiants, ... ; comités de quartier ; classes ; ...) ; ... plus

Critères de sélection

Comment introduire votre demande?

COMMENCEZ PAR VOUS INSCRIRE POUR DÉPOSER VOTRE DOSSIER DE CANDIDATURE.

- Comment introduire un dossier? Regardez la vidéo
- Si vous êtes peu familiarisé avec l'informatique: 02-500 4 555 ou proj@kbs-frb.be.
- La Fondation Roi Baudouin respecte évidemment la législation sur la protection de la vie privée.

Timing

Lancement de l'appel 15/01/2018
Clôture 15/03/2018
Annonce sélection 30/06/2018

Contact

Informations générales:
Centre de contact
+32-2-500 4 555

Informations spécifiques:
Générations Solidaires
081-24 88 60

Informations complémentaires

Site(s)
- Générations Solidaires

LES INFOS DE L'AIVE

GRAND NETTOYAGE DE PRINTEMPS 2018 : INSCRIVEZ-VOUS !

Quand ? Les 23, 24 et 25 mars 2018, partout en Wallonie.

Objectif ? Donner un coup d'éclat à notre rue, notre quartier, notre village, un parc ou un chemin de promenade en ramassant les déchets abandonnés. Familles, amis, clubs sportifs, associations locales, mouvements de jeunesse, écoles, entreprises... tout le monde peut participer. En 2017, plus de 73 000 citoyens ont ramassé 247 tonnes de déchets sauvages (72 tonnes de PMC (bouteilles plastiques, cannettes et cartons à boisson) et 175 tonnes de déchets « tout-venant »).

Comment s'inscrire et recevoir le matériel ?

Inscrivez-vous sur www.wallonieplusproprе.be jusqu'au 15 mars 2018.

Deux possibilités s'offrent à vous :

- **vous inscrire seul ou avec d'autres personnes** en cliquant sur « J'inscris mon équipe ». Vous recevrez ensuite un kit de nettoyage composé de gants, de gilets fluorescents et de sacs poubelles.
- **rejoindre une équipe existante** en cliquant sur « Je rejoins une équipe ».

Subside PPPWI

Enquête

Divers

- ✓ **Prochaines CLDR :**
  - mercredi 21/3 : « Travailler à Rendeux »
  - mercredi 25/4
  - mercredi 23/5

- ✓ **Travail à domicile :**

  Thématique 3 « Travailler à Rendeux »

- ✓ **Minute d'info locale**

Ensemble, pour des villages vivants

Merci de votre attention !

Ortho gone

Rendeux
21/02/18